
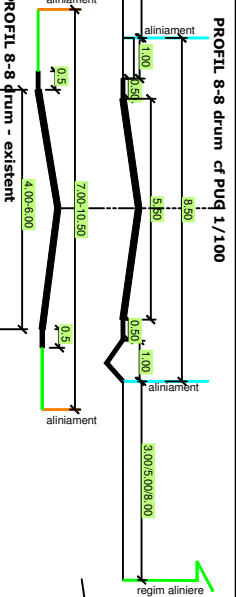
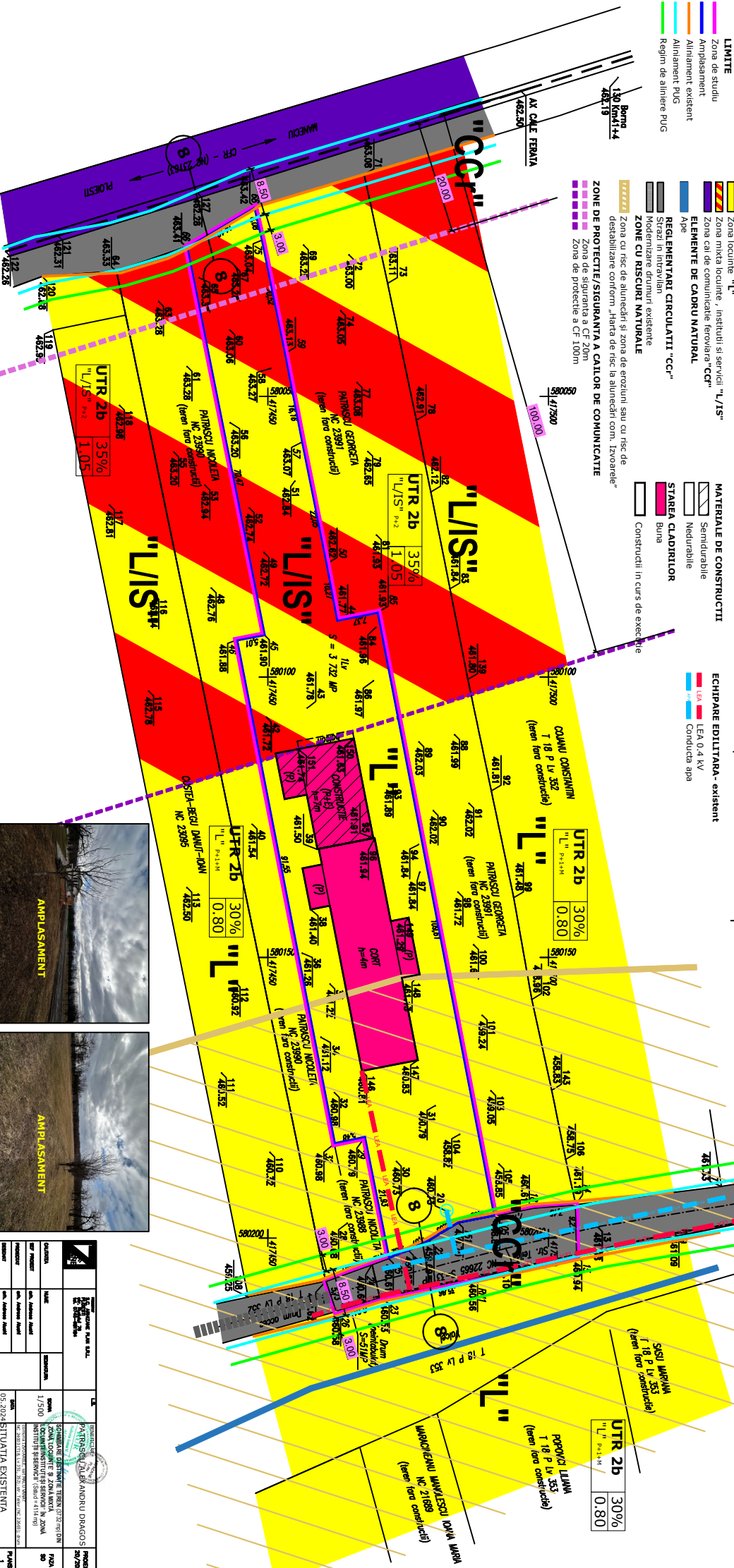


**LEGENDA**

- LIMITE**
  - Zona de studiu
  - Amplasament
  - Aliniament existent
  - Aliniament PUG
  - Regim de aliniere PUG
- ZONIFICARE FUNCTIONALA A TERITORIULUI INTRAVILIAN**
  - Zona locuinte "L"
  - Zona mixta locuinte, institutii și servicii "L/IS"
  - Zona call de comunicatie feroviara "CC"
  - Zona cal de comunicatie feroviara "CC"
  - Alte
  - REGLEMENTARI CIRCULATII "CC"
  - Strazi in intravilan
  - Modernizare drumuri existente
  - ZONA CU RISCURI NATURALE
  - Zona cu risc de alunecari și zona de eroziuni sau cu risc de destabilizare conform "Harta de risc la alunecari com. Izvoarele"
  - Zona de siguranță a CF 20m
  - Zona de protecție a CF 100m
- MATERIALE DE CONSTRUCTII**
  - Semidurabile
  - Nedurabile
  - STAREA CLADIRILOR
  - Buna
  - Constructii in curs de executie
- ECHIPARE EDILTARA - existent**
  - LEA 0.4 KV
  - Conducta apa



**1. SITUATIA EXISTENTA**

SCHEMĂ DE IDENTIFICARE TEREN (20/250) MW ZONA LOCUIȚE ȘI ZONĂ AGRICOLĂ REZERVAT ȘI SERVICII ÎN ZONĂ LOCALĂ (1:1000)	DATA	20/250
	PROIECTOR	DR. Ing. Mircea Mădăria
SCHEMĂ DE SITUATIA EXISTENTA PROIECTOR: DR. Ing. Mircea Mădăria	DATA	20/250
	PROIECTOR	DR. Ing. Mircea Mădăria